
































-  Límit zona de domini públic marítmio-terrestre
-  Límit zona de servitud de trànsit
-  Límit zona de protecció marítimo i fluvial
-  Línia de ribera de mar

Ajuntament de Badalona. Departament d'Urbanisme i Territori. Tercer Pla d'Ordenació Urbanística Municipal (POUM) de Badalona. Compromís de coherència de veïns amb l'ordenament de municipis veïns proposats per Coloma.

**LLEGENDA: ACTIVITATS**

-  Activitats amb explotació comercial
-  Guingueta
-  Terrassa
-  Tendals
-  Gandules
-  Loguer d'embarcacions sense motor
-  Loguer d'embarcacions amb motor
-  Camp de boies
-  Zona d'avarada
-  Escola nàutica
-  Zona d'esbarjo
-  Pantalla flotant
-  Altres explotacions comercials
-  Activitats sense explotació comercial
-  Caseta de salvament
-  Torre de vigilància
-  Dutexes
-  Papereres
-  Sanitaris
-  Canal d'entrada i sortida d'embarcacions
-  Element informatiu
-  Rampa d'accés per persones amb mobilitat reduïda
-  Camp d'esports
-  Zona d'esbarjo no comercial
-  Altres ocupacions no comercials
-  Ubicació alternativa de l'activitat
-  Ubicació alternativa

**Plànol d'ordenació de la platja  
BADIA DELS ALFACS\_Àrea 05**

Ajuntament de Amposta  
PLA DE DISTRIBUCIÓ D'USOS I SERVEIS DE  
TEMPORADA DE LES PLATGES 2019

